





















### ЛЕГЕНДА

-  ГРАНИЦА ОБУХВАТА ПЛАНА
-  ГРАНИЦА ИЗМЕНЕ ДЕЛА ИЗМЕНА И ДОПУНА ПГР-а
-  ГРАНИЦА ГРАЂЕВИНСКОГ ПОДРУЧЈА
-  ГРАНИЦА КАТАСТАРСКЕ ОПШТИНЕ
-  РЕГУЛАЦИОНА ЛИНИЈА
-  САОБРАЋАЈНИЦЕ
-  ПЕШАЧКЕ СТАЗЕ
-  ШЕТАЛИШТЕ
-  ВОДНО ЗЕМЉИШТЕ
-  РЕГУЛАЦИЈА ВОДОТОКОВА


#### ОСНОВНА НАМЕНА ПОВРШИНА


-  БАЊСКИ ПАРК
-  СПОРТ И РЕКРЕАЦИЈА
-  РЕКРЕАТИВНО ЗЕЛЕНИЛО
-  ПРОИЗВОДЊА
-  ЗДРАВСТВО
-  СТАНОВАЊЕ СРЕДЊЕ ГУСТИНЕ
-  ВЕРСКИ ОБЈЕКТИ
-  УСЛУЖНИ ОБЈЕКТИ
-  ГРОБЉЕ

#### ИЗРАДА ПЛАНА ДЕТАЉНЕ РЕГУЛАЦИЈЕ


-  ОРИЕНТАЦИОНА ГРАНИЦА ИЗРАДЕ ПДР-е

#### ИЗРАДА УРБАНИСТИЧКОГ ПРОЈЕКТА

-  ОРИЕНТАЦИОНА ГРАНИЦА ИЗРАДЕ УП-а

-  ВОДЕНИЦЕ, МХЕ - постојеће

#### ВАЖЕЋИ УРБАНИСТИЧКИ ПРОЈЕКАТ

-  УРБАНИСТИЧКИ ПРОЈЕКАТ ЗА ПАРЦЕЛУ 1352

---

Наручилац: **ОПШТИНА БРУС**

Обрађивач: **"УРБАНИКА" д.о.о., Београд**

Синтезни тим:  
 Весна Митрески, д.и.а.      Небојша Вучковић, д.и.г.  
 Наташа Павић, д.и.а.      Драган Живковић, д.и.е.  
 Мирјана Траjkовић, д.и.а.      Зоран Мишић, д.и.м.  
 Јелена Стошић, стр.и.а.      Небојша Милошевић, д.и.г.  
 Јасмин Реџовић, д.и.а.

Октобар 2020      одговорни урбаниста: **Клишманић Тања, д.и.а.**

ИЗМЕНЕ И ДОПУНЕ ПЛАНА ГЕНЕРАЛНЕ РЕГУЛАЦИЈЕ БРУСА У ДЕЛУ САОБРАЋАЈНИЦА, ЈАВНИХ И ОСТАЛИХ ПОВРШИНА НАМЕЊЕНИМ ТРГОВИМА И ЗЕЛЕНИЛУ У ОПШТИНИ БРУС -дела зоне 2.0 (зона ширег градског центра), дела зоне 3.1 (општа стамбена зона), дела зоне 8.0 (комунална зона) и дела зоне 9.1 (пословна зона)

ЛИСТ **0.10**      СПРОВОЂЕЊЕ ПЛАНА  
 1:5000      ГЕНЕРАЛНЕ РЕГУЛАЦИЈЕ